

BRØNDERSLEV



Handelsanalyse 2018



Brønderslev Kommune

36.000
Indbyggere



274.400 kr.
Gennemsnitlig
personindkomst



6%
Tomme boliger



Største by
Brønderslev
12.598 indbyggere



4,3%
Ledighed



2,3 Nye virksomheder pr.
1.000 indbyggere

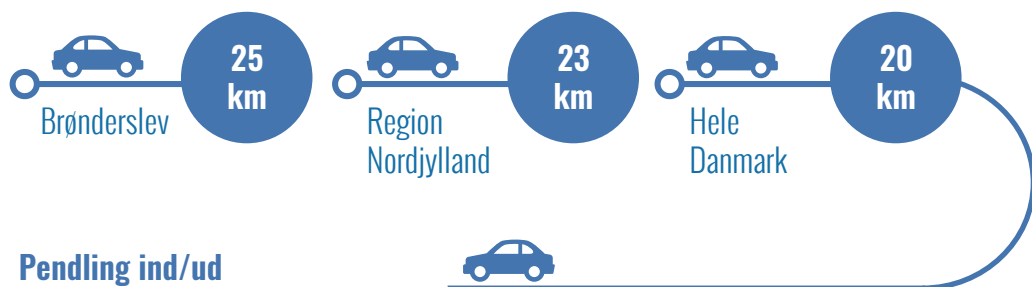


13.057
Beskæftiget arbejdspladser

Alle byer bliver defineret ud fra det samme udgangspunkt: En by består af naturligt sammenhængende bebyggelse, hvor der mindst er 200 indbyggere.



Pendlingsafstand




Pendling ind/ud



Figuren viser, hvor langt de beskæftigede med bopæl i kommunen i gennemsnit pendler fra hjem til arbejde, dvs. afstand målt i én vej. Der er desuden vist et regions- og landsgennemsnit.

Kilde: Region Nordjylland og Danmarks statistik

Gennemsnitsalder



42 år i Brønderslev kommune

45 år i Frederikshavn

43 år i Hjørring

43 år i Jammerbugt

52 år i Læsø

43 år i Marigagerfjord

44 år på Mors

41 år i Rebild

43 år i Thisted

43 år i V.himmerland

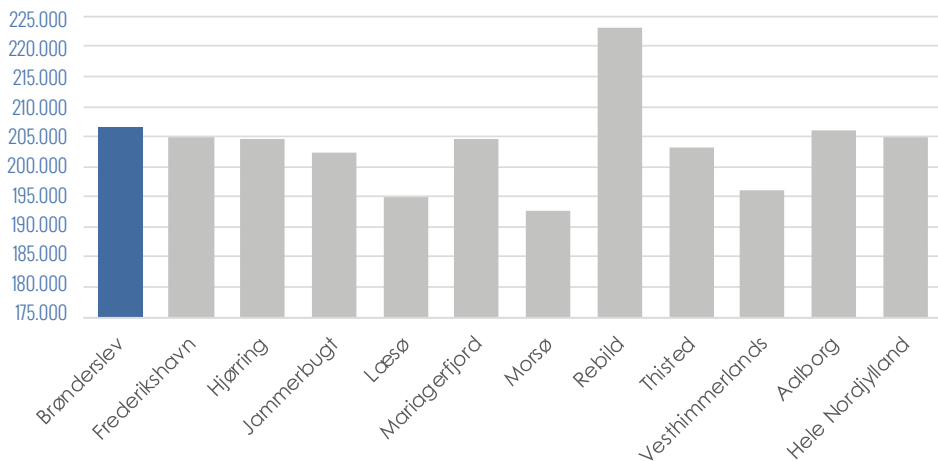
39 år i Aalborg

Figuren viser befolkningens gennemsnitsalder i kommunerne i 2016

Kilde: Region Nordjylland og Danmarks statistik

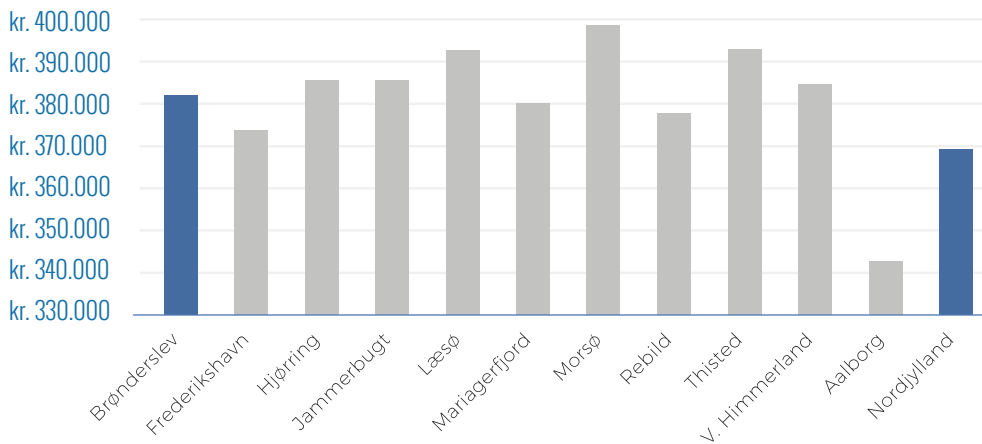
Indkomst

pr. person over 14år



Rådighedsbeløb

Pr. husholdning



Figuren viser det beregnede rådighedsbeløb for en modelfamilie i kommunen og i Nordjylland i 2014.

Kilde: Region Nordjylland og Danmarks statistik

Information om Brønderslev

Brønderslev er stationsby, den største by i kommunen og den 4. største by i Vendsyssel.

Brønderslev by har 12.598 indbyggere. Siden 2013 er indbyggertallet steget med i alt 689 indbyggere.

I Brønderslev by findes der 3 folkeskoler (Hedegårdsskolen, Skolegades Skole og Søndergades Skole) med samlet 1984 elever og med undervisning fra 0. til 10. klasse. Derudover er der Brønderslev Gymnasium og Hf-kursus med 331 elever.

Brønderslev er centralt placeret i Vendsyssel med 21 kilometer til Hjørring, 26 kilometer til regionshovedbyen Aalborg, 40 kilometer til havnebyen Frederikshavn og ca. 20 kilometer til Vestkysten. Brønderslev ligger dermed i midten af Vendsyssel, ca. lige så tæt på Vesterhavet som på Kattegat.

Brønderslev Station ligger på den østjyske længdebane. Der er daglig forbindelse mod syd til Aalborg, Aarhus og videre mod København. Mod nord er der forbindelse til Hjørring og Frederikshavn. Alle tog på strækningen standser i Brønderslev.

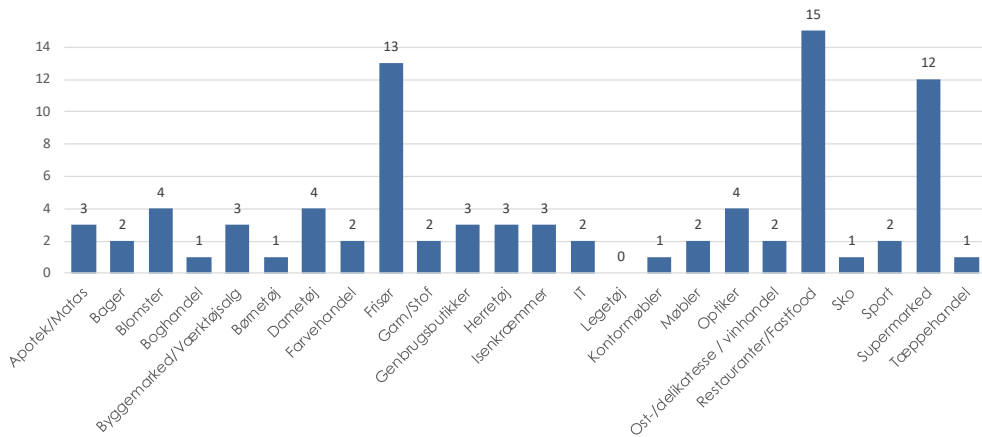
Brønderslev passeres af motorvej E39 (Europavej E39). Der er en afkørsel sydøst og en nordøst for byen.

Brønderslev er en god handelsby med en aktiv handelsforening, der løbende arrangerer events i byen. Byen har gode muligheder for iværksættere.

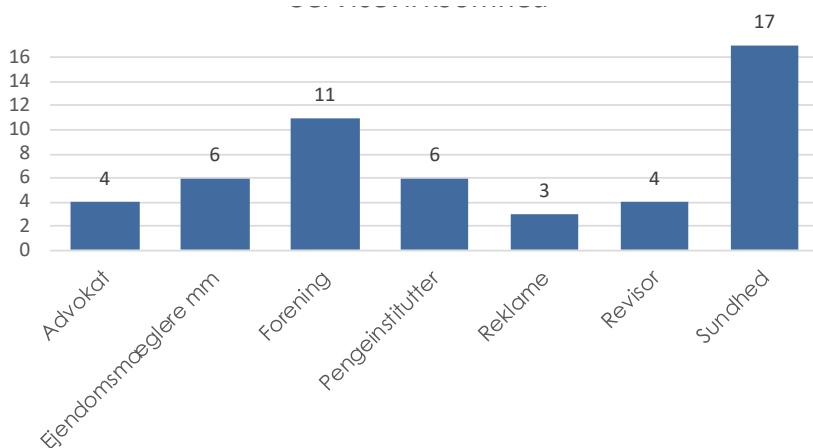
Se mere på [Brønderslev Handel](#) og [Brønderslev Erhverv & Turisme](#).

Eksisterende forretninger og servicevirksomheder i Brønderslev

Forretninger



Servicevirksomhed



Befolkning

Befolkningsudvikling

36.298 borgere i Brønderslev kommune i 2018



BRØNDERSLEV



12.598 indbyggere

+ 689 siden 2013

HJALLERUP



3.969 indbyggere

+ 201 siden 2013

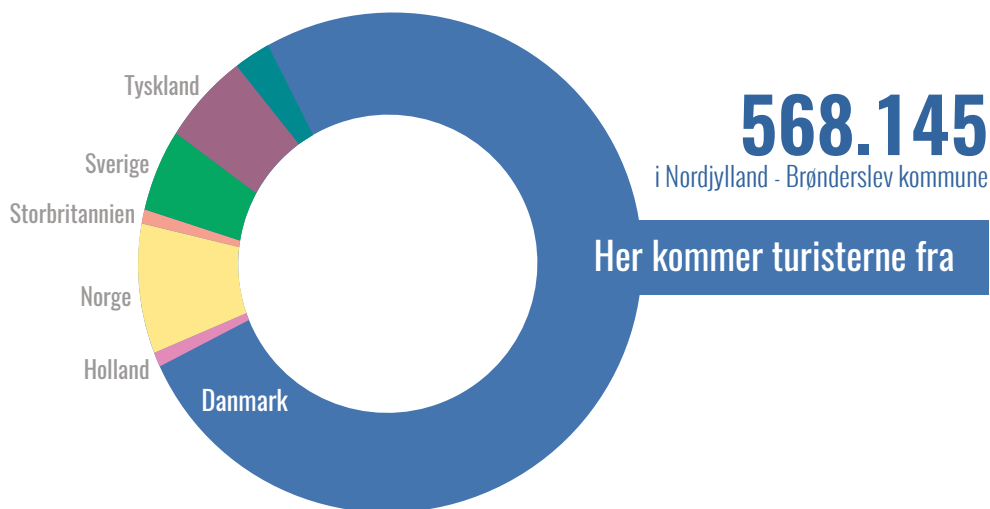
DRONNINGLUND



3.436 indbyggere

+ 115 siden 2013

Lidt om turisme



Overnatninger fordelt på kommuner og nationaliteter

2015	Danmark	Holland	Norge	Sverige	Tyskland	Øvrige	Totalt
Regionen ialt	4.032.419	82.985	880.549	298.832	1.855.122	246.809	7.396.716
Aalborg kommune	557.096	12.801	153.180	32.921	111.137	99.301	966.436
Brønderslev kommune	90.144	749	3.878	936	3.806	1.766	101.423
Frederikshavn kommune	738.189	10.257	227.410	133.252	220.973	41.005	1.371.086
Hjørring kommune	614.914	22.527	219.406	63.405	498.450	40.121	1.458.823
Jammerbugt kommune	813.057	11.295	149.531	42.662	482.920	21.822	1.521.287